



COMUNE DI
MONTE SAN PIETRO



COMUNE DI
VALSAMOGGIA



COMUNE DI
ZOLA PREDOSA



RUE

VARIANTE 2014

(L.R. 24 marzo 2000 n. 20 – art. 29)

Comune Zola Predosa

Stralci cartografici delle modifiche

derivanti dalle decisioni sulle osservazioni

Adozione:

Monte S. Pietro: Del. CC. n. 40 del 17/06/2015

Valsamoggia: Del. CC. n. 69 del 18/06/2015

Zola Predosa: Del. CC. n. 33 del 17/06/2015

Approvazione:

ASSOCIAZIONE INTERCOMUNALE AREA BAZZANESE

Presidente del Comitato di Pianificazione Associata: Stefano FIORINI

| Comuni | Sindaci | Assessori |
|------------------|------------------|------------------|
| Monte San Pietro | Stefano RIZZOLI | Stefano RIZZOLI |
| Valsamoggia | Daniele RUSCIGNO | Daniele RUSCIGNO |
| Zola Predosa | Stefano FIORINI | Stefano FIORINI |

Responsabile di Progetto

Marco LENZI (Ufficio di Piano Area Bazzanese)



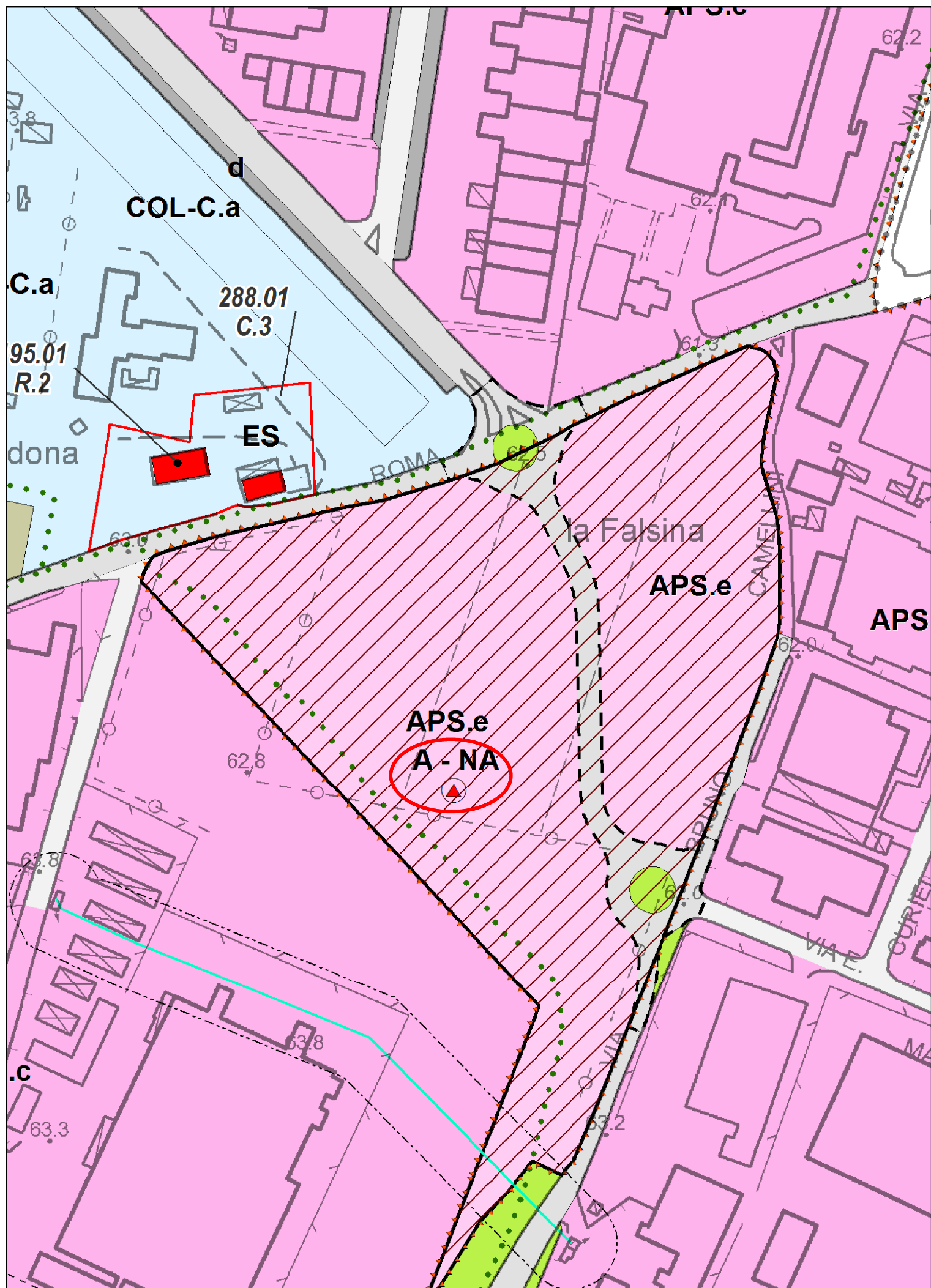
GRUPPO DI LAVORO

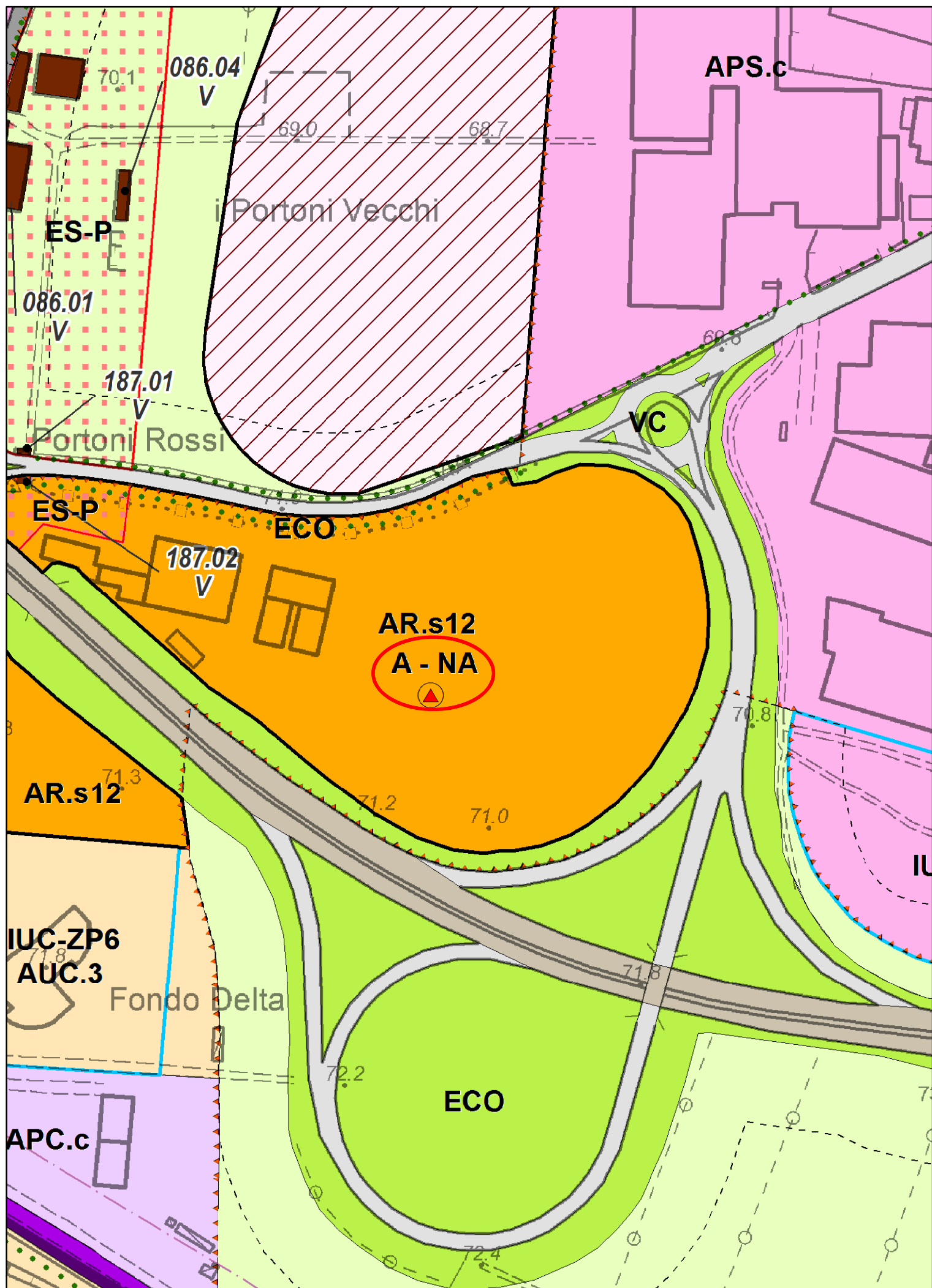
Ufficio di Piano Area Bazzanese

Marco LENZI (Responsabile di progetto)
Gianluca GENTILINI (SIT - elaborazioni cartografiche)
Simona CILIBERTO (Elaborazione dati e ricerche)
Elisa NOCETTI (Elaborazione dati e ricerche)

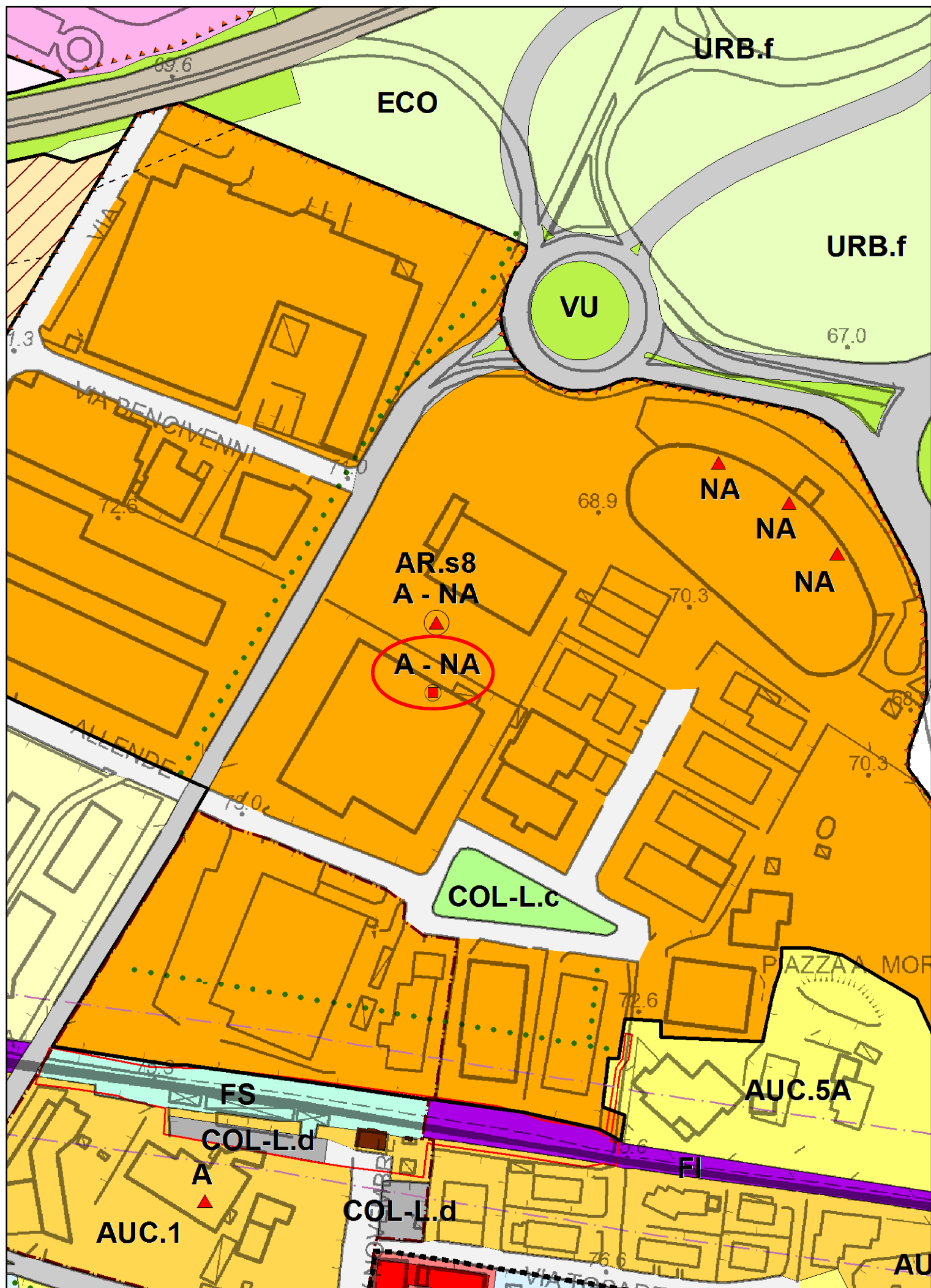
Commissione Tecnica di Coordinamento

Roberto LOMBARDI (Comune Monte S. Pietro)
Andrea DIOLAITI (Comune Valsamoggia)
Federica BALDI (Comune Valsamoggia)
Simonetta BERNARDI (Comune Zola Predosa)

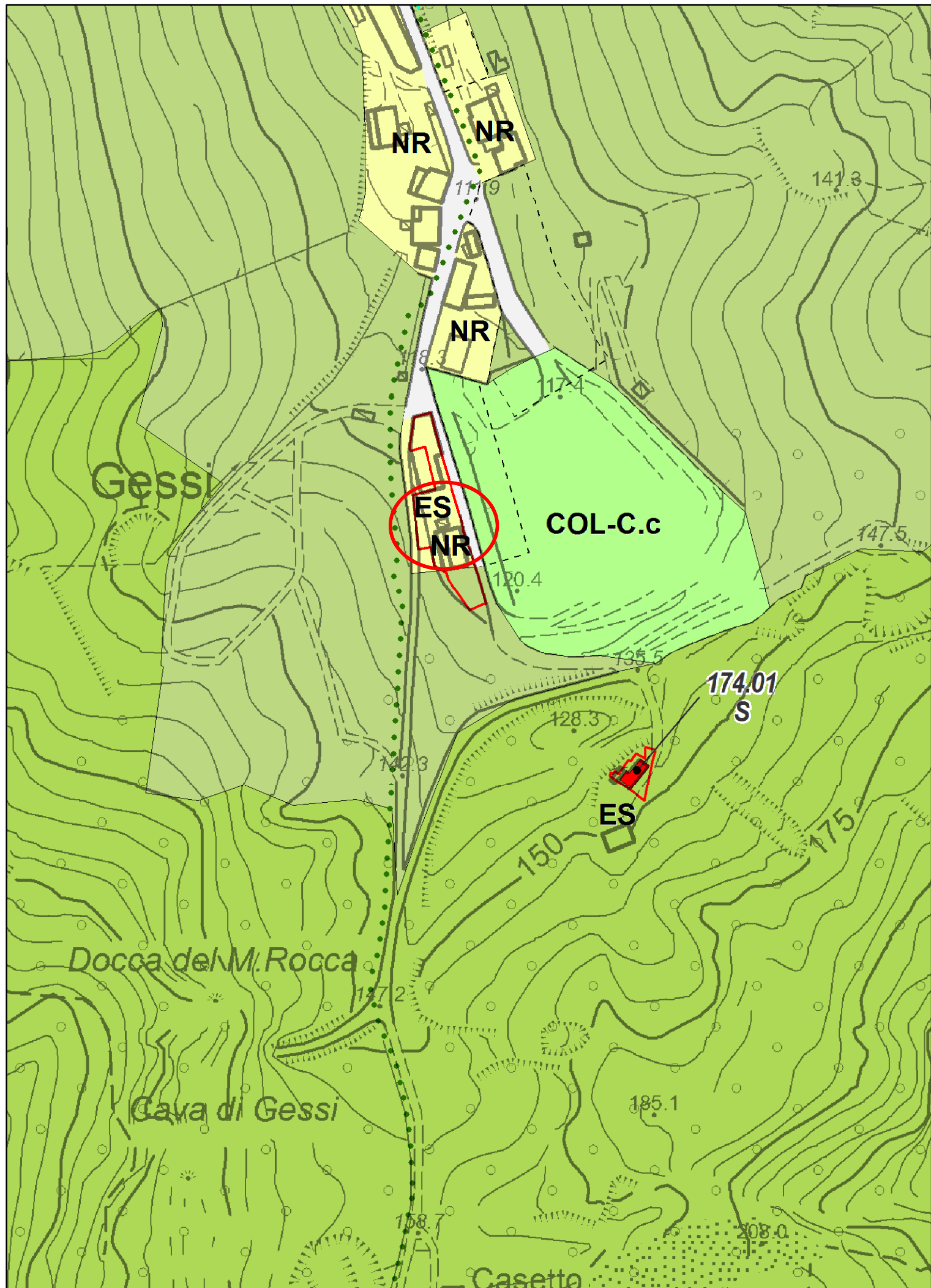


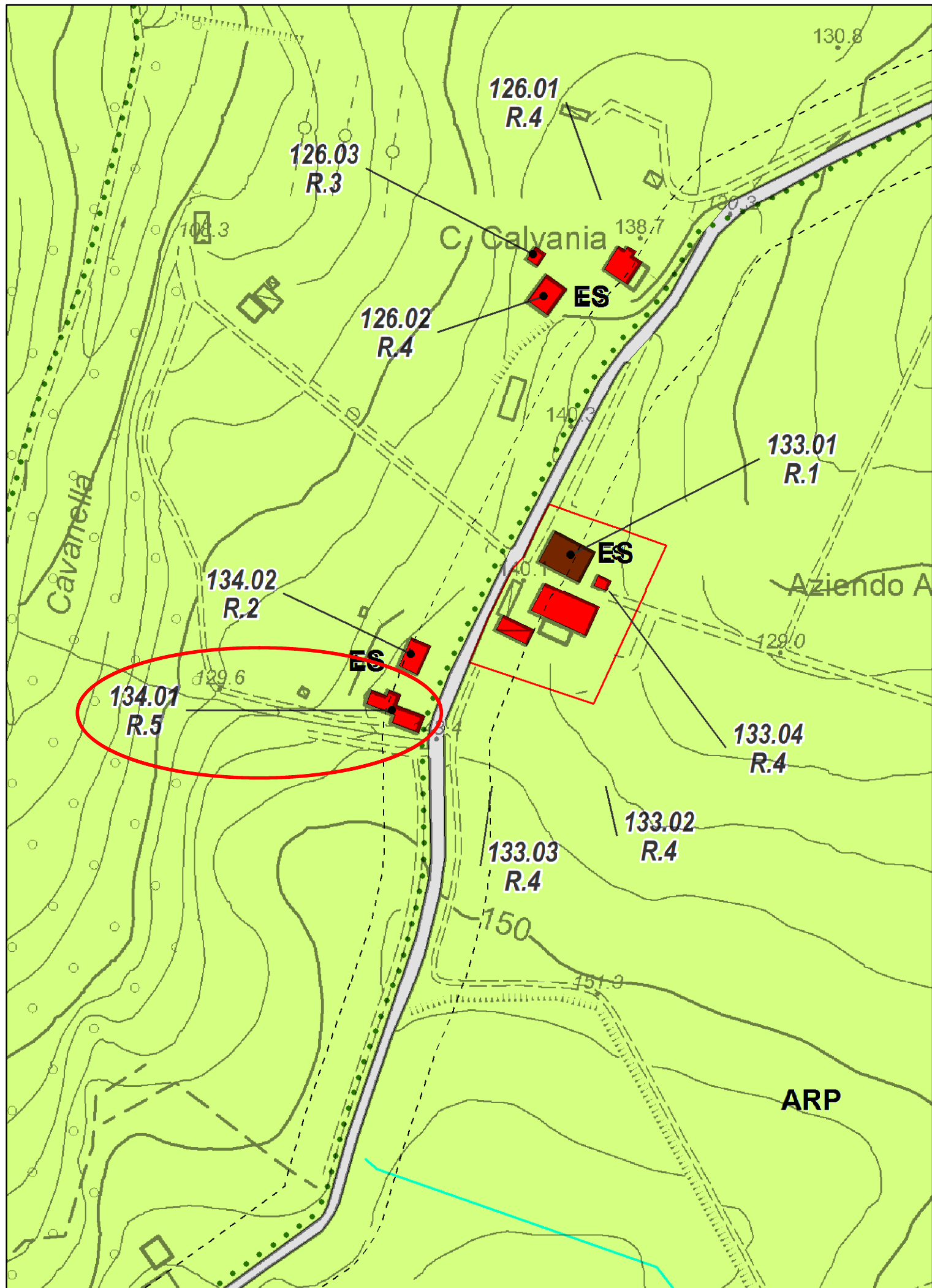


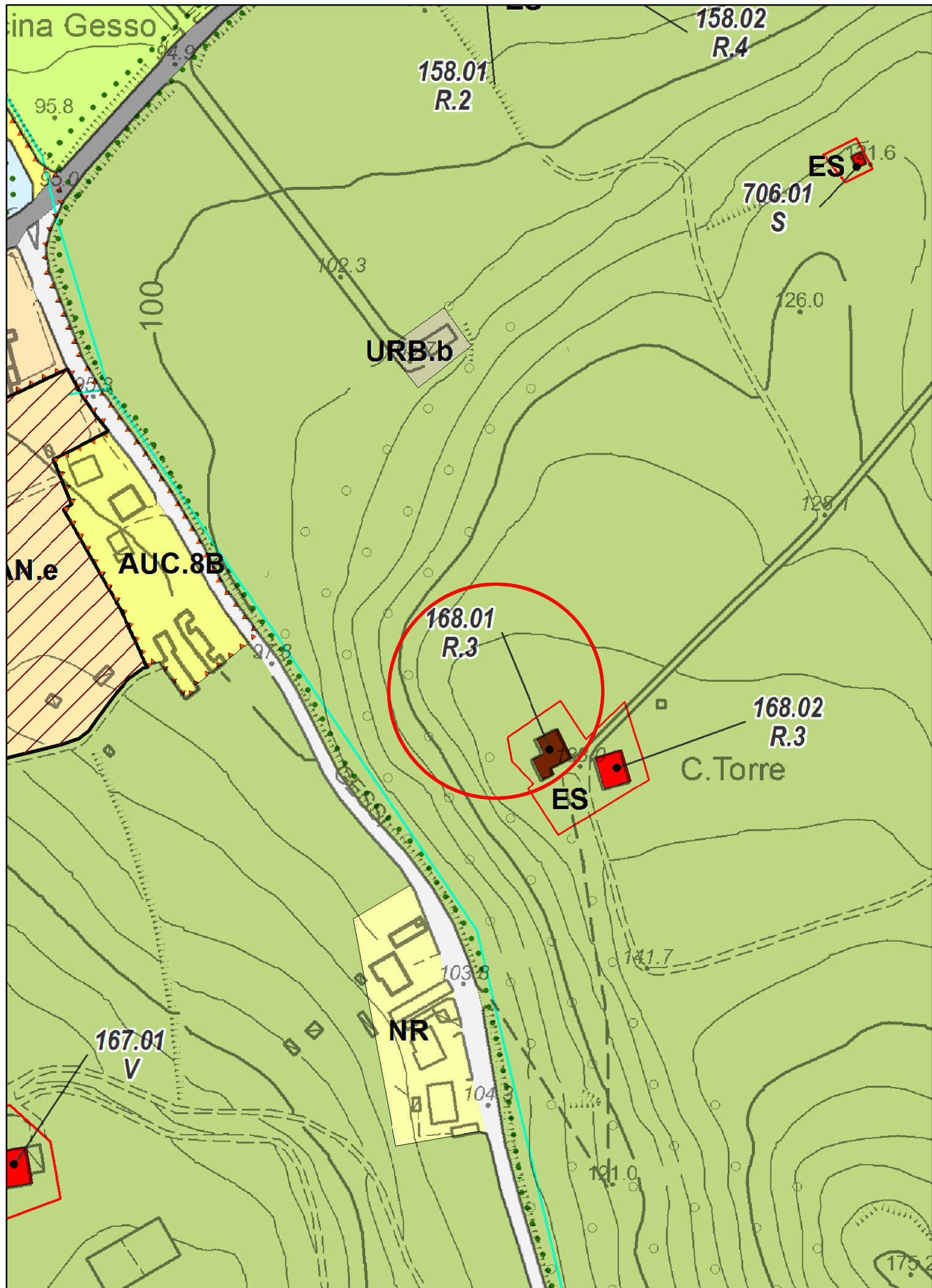
STRALCIO TAV. ZP.RUE.1f - VARIANTE (osservazione 25.4 - Valsamoggia) - scala 1:2.000



STRALCIO TAV. ZP.RUE.1f - VARIANTE (osservazione n. 25.4 - Valsamoggia) - scala 1:2.000







STRALCIO TAV. ZP.RUE.1f - VARIANTE (osservazione n. 71.1 - Zola Predosa) - scala 1:2.000