

Gent.ma. Dott.ssa

**Elena MOTTA**

c/o **LE SCUDERIE Srls**

Via Stalingrado, 26


40128 BOLOGNA

**Oggetto:** Rischio idraulico per la realizzazione di un maneggio coperto in Via delle Scuderie n. 37/39 a Zola Predosa (BO) – *Le Scuderie Srls*

Il sottoscritto Maurizio Ropa con studio nel comune di San Giovanni in Persiceto, Via Fermi n. 11/A, iscritto all'Ordine dei Geologi dell'Emilia Romagna al n. 689, cod. fisc. RPOMRZ64C09G467G Tel. 0516871113, regolarmente abilitato alla progettazione secondo la vigente normativa professionale, in qualità di geologo

## **PREMESSO**

- che dal punto di vista del **rischio idraulico derivante dall'impermeabilizzazione** per la copertura del maneggio coperto e del tondino per complessivi 1450 m<sup>2</sup> sono stati previsti interventi atti a **garantire l'invarianza idraulica** (si veda nostra integrazione del 20/04/2020);
- che dalla consultazione delle **Mappe del rischio potenziale del Piano di gestione del rischio di alluvioni – Tavola 220SE – Bologna Sud-Ovest** risulta (si vedano tavole in allegato) che l'area d'intervento ricade:
  - in zona di **rischio potenziale R2 (rischio medio)** in riferimento all'ambito territoriale del **Reticolo Secondario di Pianura**;
  - in zona di **rischio potenziale R4 (rischio molto elevato)** in riferimento all'ambito territoriale del **Reticolo naturale principale e secondario**.



## ASSEVERA

che l'intervento in progetto, che consiste nella creazione di coperture (senza pareti di tamponamento laterali) per il campo di equitazione coperto e per la giostra o tondino in Via delle Scuderie n. 37/39 nel Comune di Zola Predosa (BO), **non comportano alcun impatto negativo e alcun aggravio per il rischio derivante da potenziali alluvioni.**

San Giovanni in Persiceto, 25/08/2020

*Il Geologo :*







COMMITTENTE: Gent.ma Sig.ra Elena MOTTA - Le Scuderie Srls

LAVORO: ValSAT- Ossevazioni Conferenza dei Servizi del 16/07/2020

UBICAZIONE: Via delle Scuderie n. 37/39 - Zola Predosa (BO)

RIFERIMENTO PRATICA: A 1399 - AM 058 - VAS

DATA: 25/08/2020

### Piano di gestione del rischio alluvioni - Mappa del rischio potenziale - Reticolo Secondario di Pianura

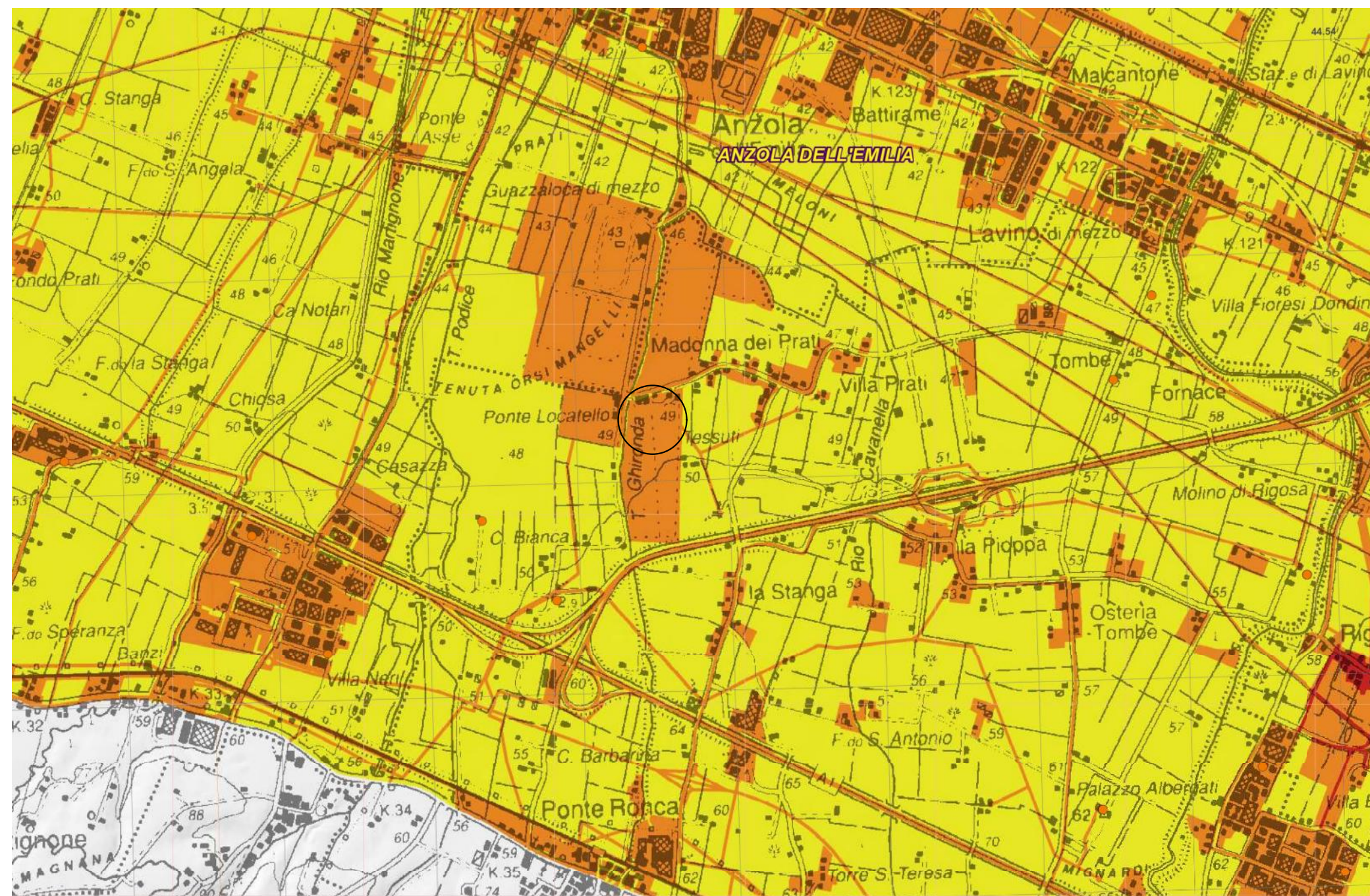


Direttiva Europea 2007/60/CE relativa alla  
valutazione e alla gestione dei rischi di alluvioni  
Mappa del rischio potenziale  
(art. 6 della Direttiva 2007/60/CE e art. 6 del D.Lgs. 49/2010)

Ambito territoriale: Reticolo Secondario di Pianura

Dati consegnati nella seduta del Comitato Istituzionale dell'Autorità  
di Bacino dell'Arno del 23/12/2013 (distretto Appennino Settentrionale)

220SE - BOLOGNA SUD-OVEST



Carta non in scala

Da Piano di gestione del rischio di alluvioni - Reticolo secondario di pianura

220 - SE - Bologna Sud-Ovest





COMMITTENTE: Gent.ma Sig.ra Elena MOTTA - Le Scuderie Srls

LAVORO: ValSAT- Ossevazioni Conferenza dei Servizi del 16/07/2020

UBICAZIONE: Via delle Scuderie n. 37/39 - Zola Predosa (BO)

RIFERIMENTO PRATICA: A 1399 - AM 058 - VAS

DATA: 25/08/2020

### Piano di gestione del rischio alluvioni - Mappa del rischio potenziale - Reticolo naturale principale e secondario

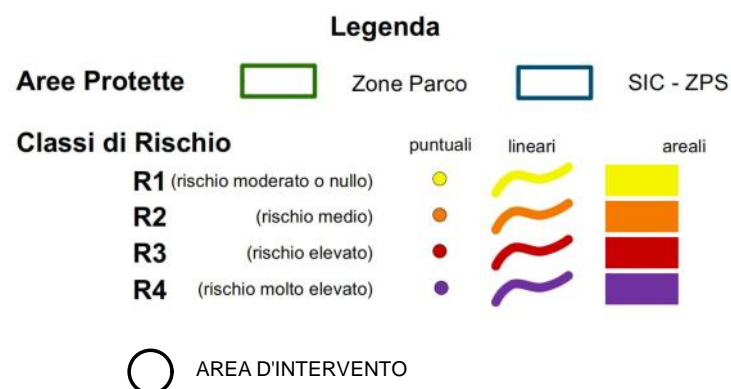
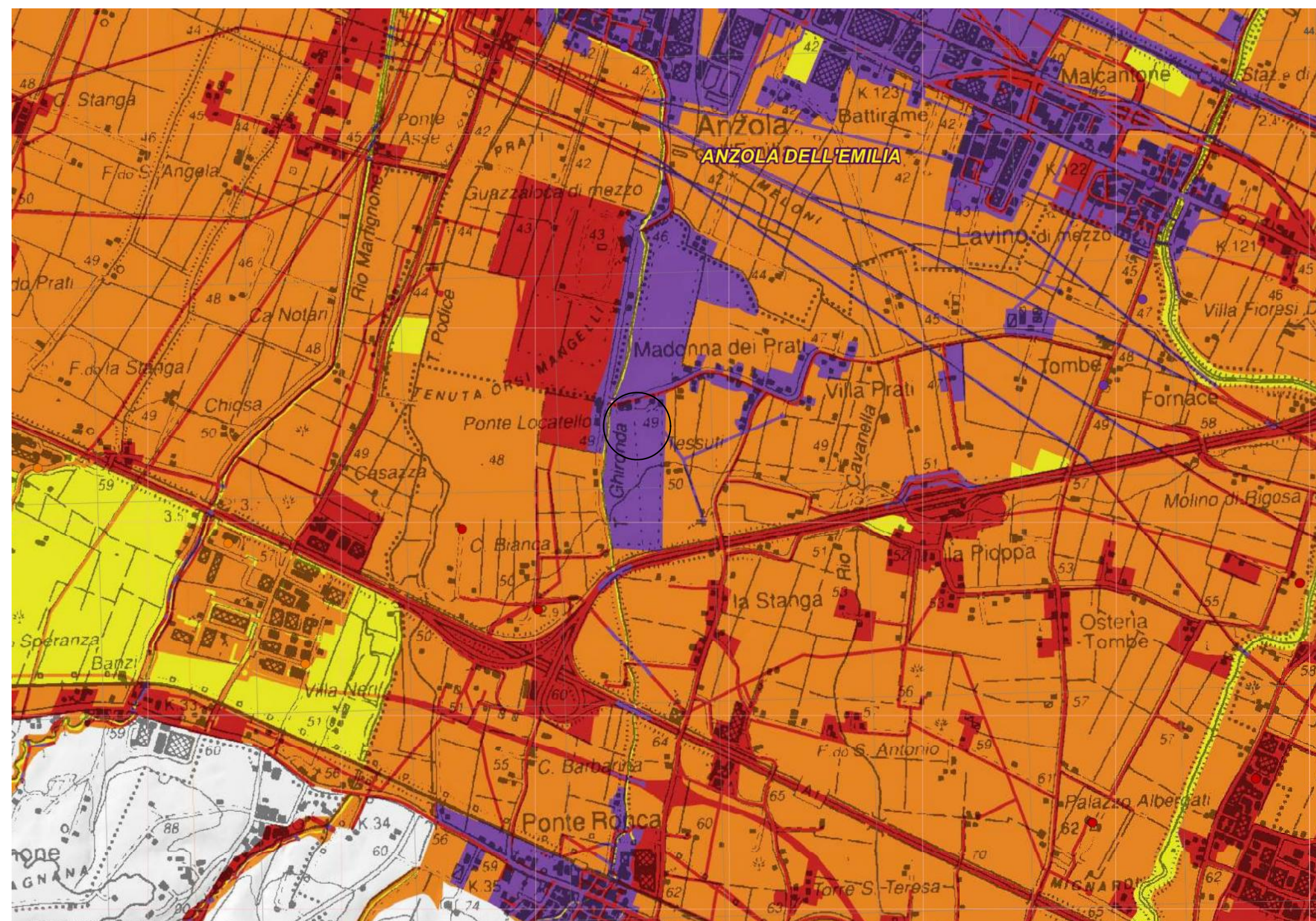


Direttiva Europea 2007/60/CE relativa alla  
valutazione e alla gestione dei rischi di alluvioni  
Mappa del rischio potenziale  
(art. 6 della Direttiva 2007/60/CE e art. 6 del D.Lgs. 49/2010)

Ambito territoriale: Reticolo naturale principale e secondario

Dati consegnati nella seduta del Comitato Istituzionale dell'Autorità  
di Bacino dell'Arno del 23/12/2013 (distretto Appennino Settentrionale)

220SE - BOLOGNA SUD-OVEST



Carta non in scala

Da Piano di gestione del rischio di alluvioni - Reticolo naturale principale e secondario

220 -SE - Bologna Sud-Ovest